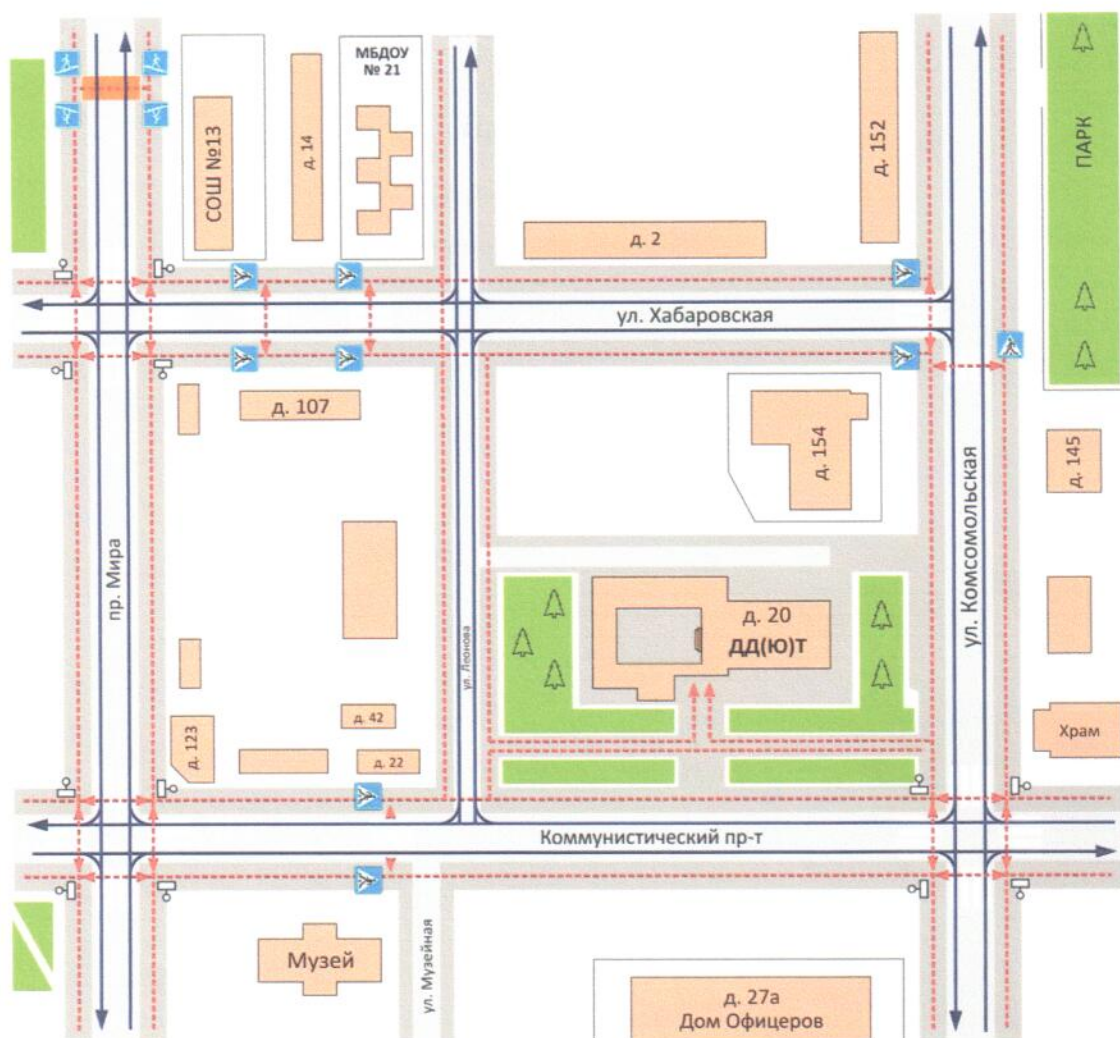


# 1. План-схемы ОУ.

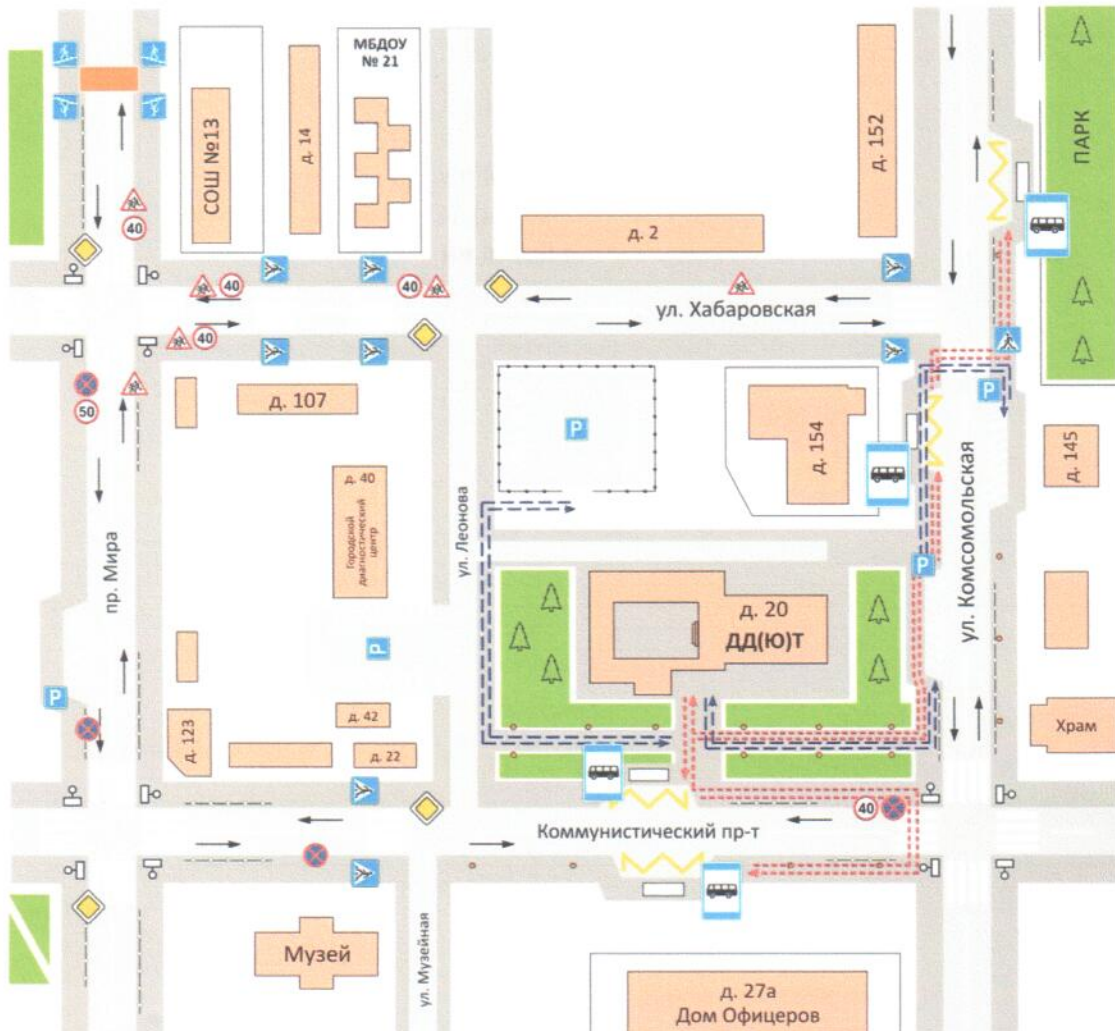
## План-схема района расположения ОУ, пути движения транспортных средств и детей (учеников)



- жилая застройка
- проезжая часть
- тротуар
- надземный пешеходный переход

- движение транспортных средств
- движение детей (учеников) в (из) образовательного учреждения
- светофор

**Схема организации дорожного движения в непосредственной близости от образовательного учреждения с размещением соответствующих технических средств, маршруты движения детей и расположение парковочных мест.**



- - - - - пешеходное ограждение
- - - - - ограждение образовательного учреждения и стоянки транспортных средств
- - надземный пешеходный переход
- - световые опоры
- - направление движения транспортных средств
- - - - - направление движения детей от остановок маршрутных транспортных средств
- - - - - направление движения детей от остановок частных транспортных средств
- - светофор

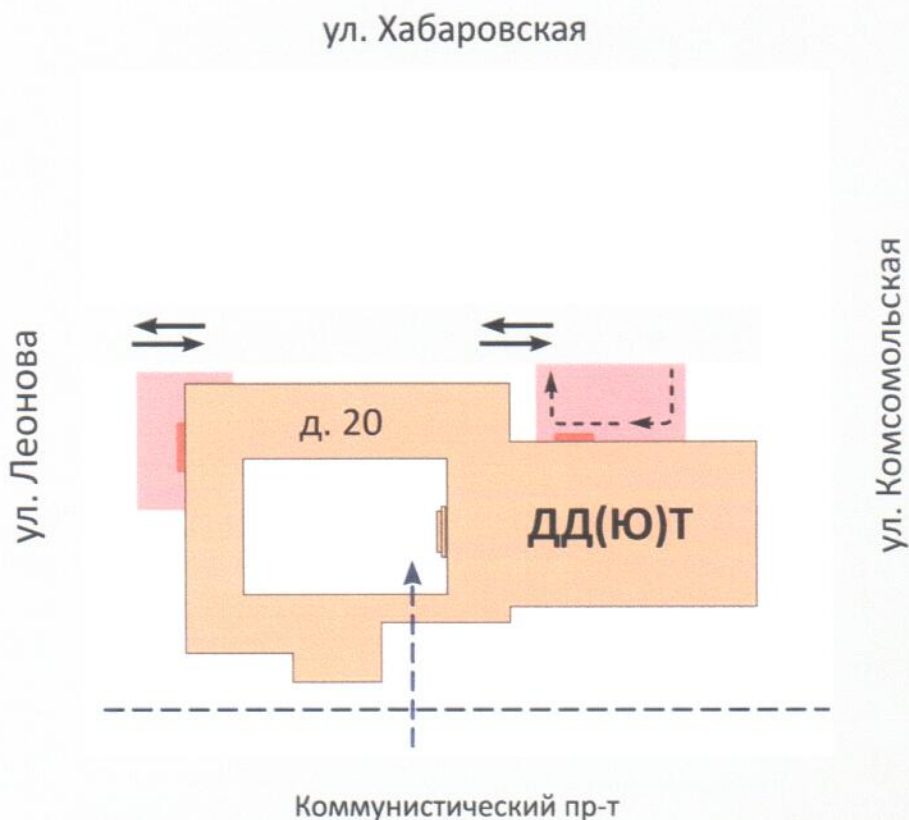
**Маршруты движения организованных групп детей от ОУ к стадиону, парку или к спортивно-оздоровительному комплексу.**






- жилая застройка
- проезжая часть
- тротуар

---> - направление безопасного движения группы детей к стадиону, парку или в спортивно-оздоровительный комплекс

Пути движения транспортных средств к местам разгрузки/погрузки и рекомендуемые пути передвижения детей по территории образовательного учреждения.



-  - въезд/выезд грузовых транспортных средств
-  - движение грузовых транспортных средств по территории образовательного учреждения
-  - движение детей и подростков на территории образовательного учреждения
-  - место разгрузки/погрузки